

















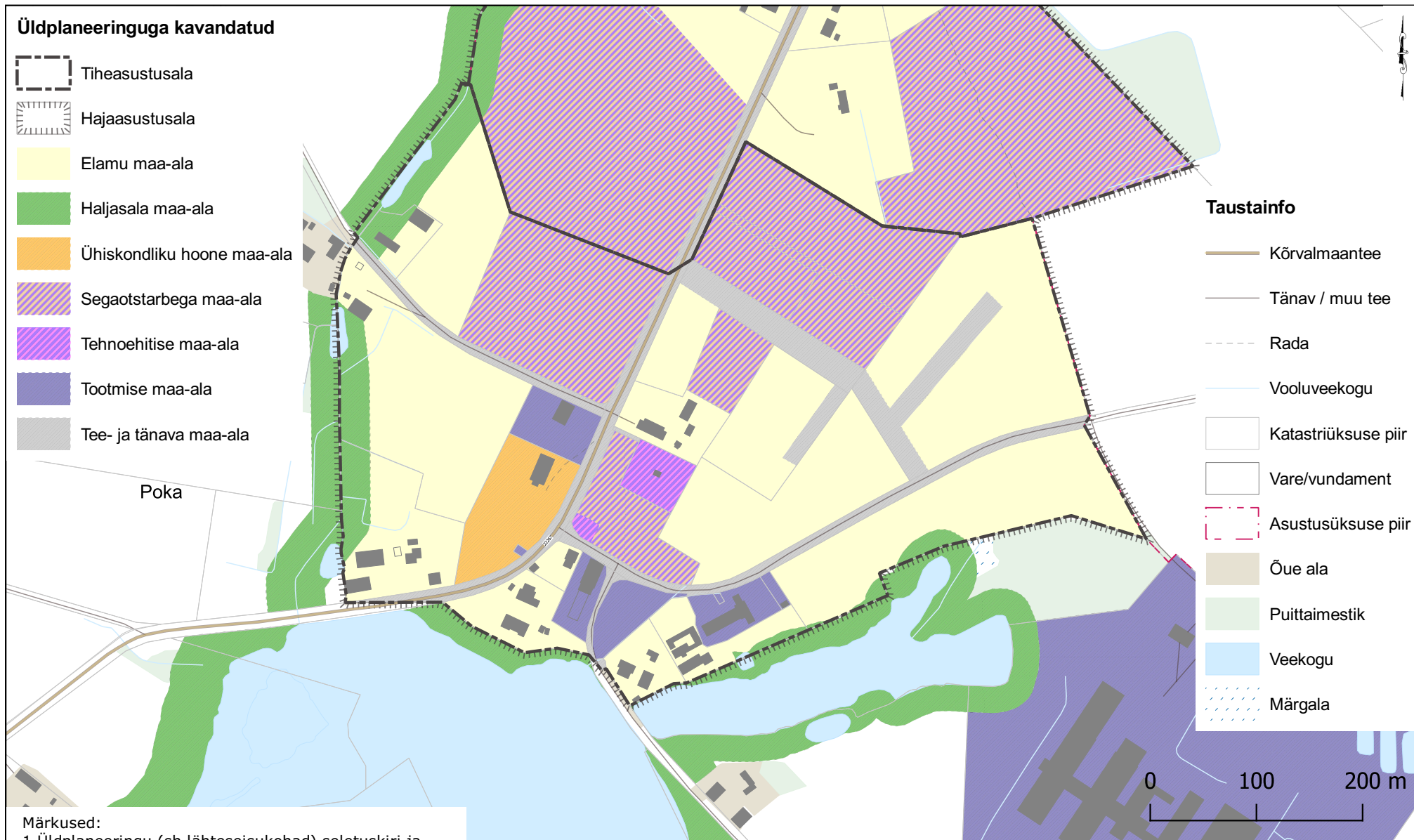


## Üldplaneeringuga kavandatud

-  Tiheasustusala
-  Hajaasustusala
-  Elamu maa-ala
-  Haljasala maa-ala
-  Ühiskondliku hoone maa-ala
-  Segaotstarbega maa-ala
-  Tehnoehitise maa-ala
-  Tootmise maa-ala
-  Tee- ja tänava maa-ala

## Taustainfo

-  Kõrvalmaantee
-  Tänav / muu tee
-  Rada
-  Vooluveekogu
-  Katastriüksuse piir
-  Vare/vundament
-  Asustusüksuse piir
-  Õue ala
-  Puittaimestik
-  Veekogu
-  Märgala



### Märkused:

1. Üldplaneeringu (sh lähteseisukohad) seletuskiri ja joonised on omavahel lahutatult seotud planeeringu osad.
2. Kaardi koostamisel on kasutatud Maa-ameti katastri (seisuga 20.10.2023) ja põhikaardi (seisuga 20.10.2023) kaardikihte.
3. Üldplaneeringu joonist tuleb vaadelda koos asja- ja ajakohastest seadustest tulenevate kitsendustega, mida kuvatakse Maa-ameti kaardirakenduses.



Kobras OÜ Riia 35 www.kobras.ee  
tel 7300 310 Tartu 50410 kobras@kobras.ee

Maastikuarhitekt-planeerija  
**Teele Nigola**  
Planeerija, kartograaf  
Piia Kirsimäe, Marite Paat  
Kontrollija  
Ene Kõnd

Töö tellija

KASTRE VALLAVALITSUS

Töö nimetus

KASTRE VALLA ÜLDPLANEERING

Joonise nimetus

Maakasutus  
Poka küla väljavõte

Kuupäev

25.06.2024

Joonis

14

Jooniseid

14

Mõõtkava

1:5 000

Töö nr

2020-055

Suurus

A4