












Taustainfo

-  Kõrvalmaantee
-  Tänav / muu tee
-  Rada
-  Vooluveekogu
-  Katastriüksuse piir
-  Hoone
-  Vare/vundament
-  Asustusüksuse piir
-  Õue ala
-  Puittaimestik
-  Veekogu

Ignase

Üldplaneeringuga kavandatud

-  Tiheasustusala
-  Hajaasustusala
-  Elamu maa-ala
-  Eritingimustega elamu maa-ala
-  Haljasala maa-ala
-  Puhke- ja virgestuse maa-ala
-  Segaotstarbega maa-ala
-  Tehnohitise maa-ala
-  Tootmise maa-ala
-  Äri- ja tootmise maa-ala
-  Tee- ja tänava maa-ala
-  Jäätmekäitluse maa-ala

0 100 200 m

Märkused:

1. Üldplaneeringu (sh lähteseisukohad) seletuskiri ja joonised on omavahel lahutamatult seotud planeeringu osad.
2. Kaardi koostamisel on kasutatud Maa-ameti katastri (seisuga 20.10.2023) ja põhikaardi (seisuga 20.10.2023) kaardikihte.
3. Üldplaneeringu joonist tuleb vaadelda koos asja- ja ajakohastest seadustest tulenevate kitsendustega, mida kuvatakse Maa-ameti kaardirakenduses.



Kobras OÜ Riia 35 www.kobras.ee
tel 7300 310 Tartu 50410 kobras@kobras.ee

Maastikuarhitekt-planeerija
Teele Nigola
Planeerija, kartograaf
Piia Kirsimäe, Marite Paat
Kontrollija
Ene Kõnd

Töö tellija

KASTRE VALLAVALITSUS

Töö nimetus

KASTRE VALLA ÜLDPLANEERING

Joonise nimetus

Maakasutus
Ignase küla väljavõte

Kuupäev

25.06.2024

Joonis

13

Jooniseid

14

Möötkava

1:5 000

Töö nr

2020-055

Suurus

A4